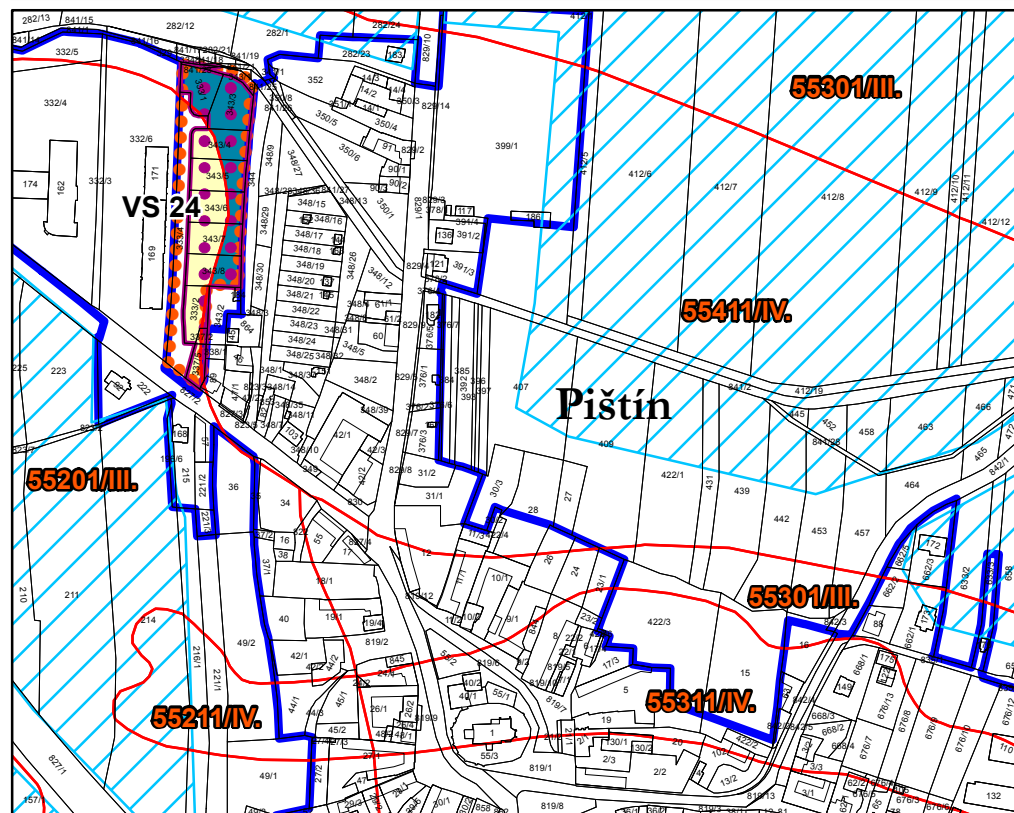
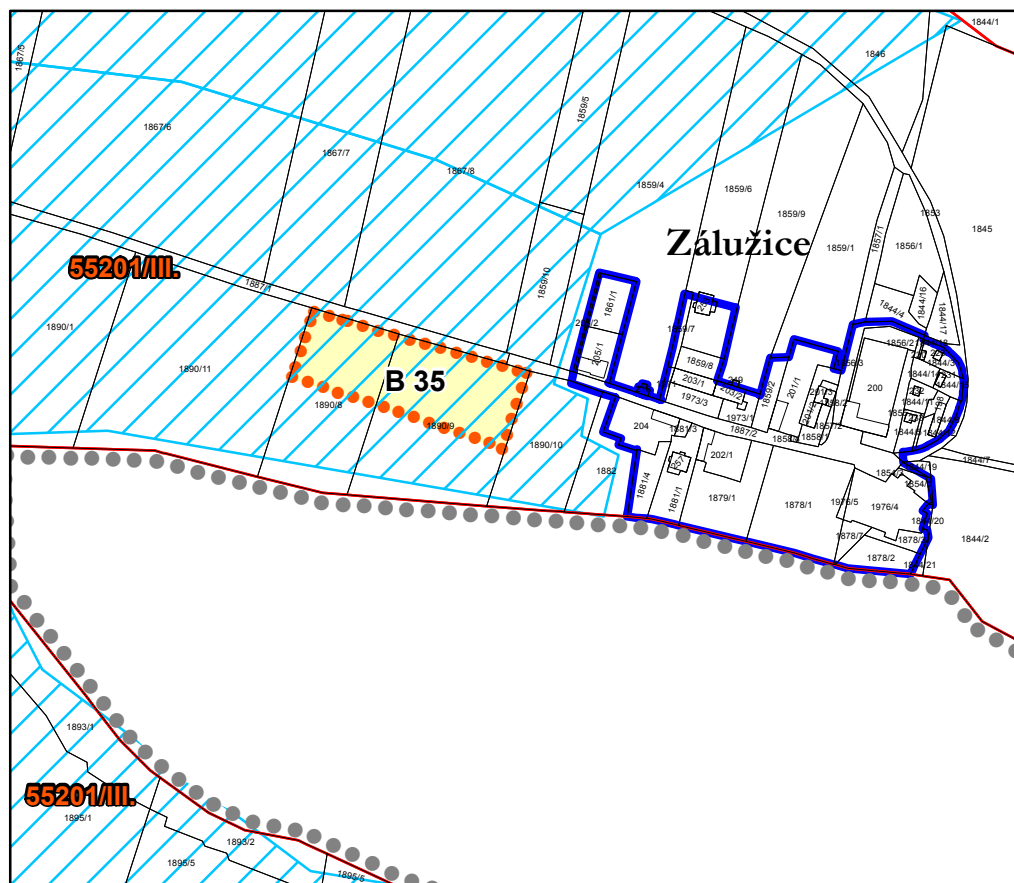
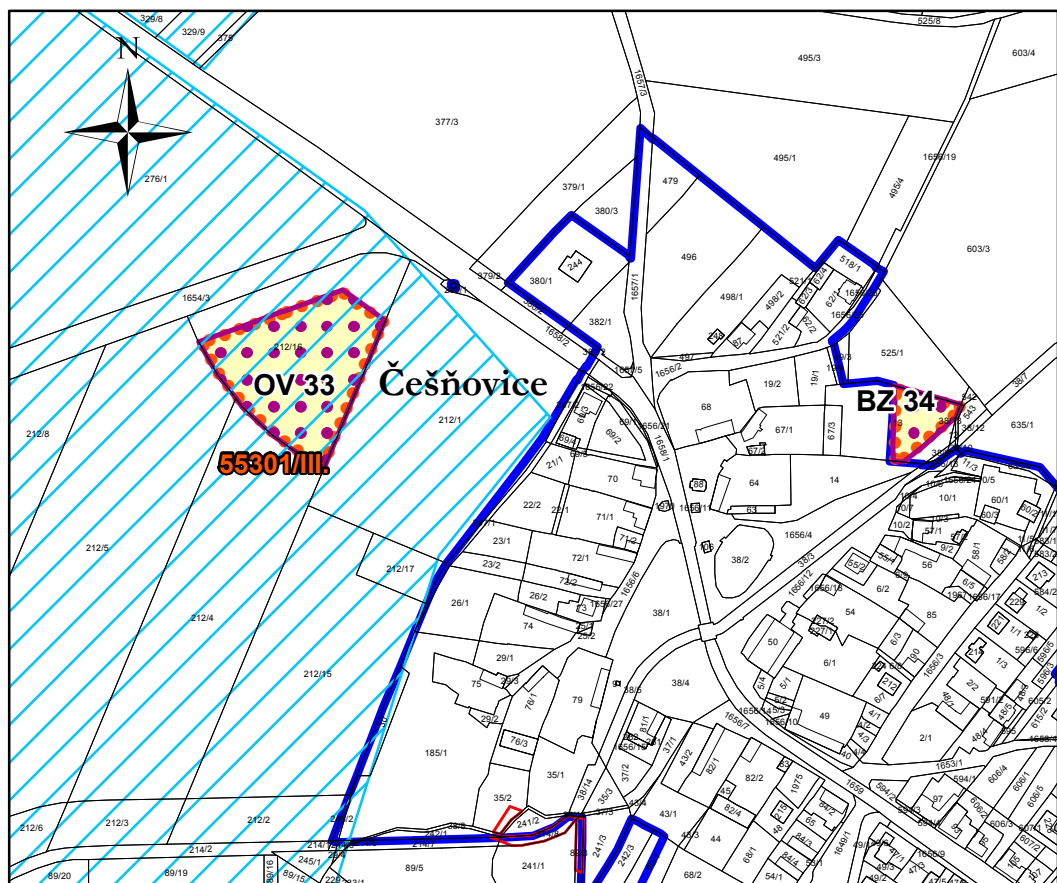


E - výkres předpokládaných záborů půdního fondu

změna č. 1 územního plánu Pištín



Legenda



správní území obce



hranice katastrálních území



plochy změn



zastavěné území k 1. 7. 2016



zábory vyhodnocené v předchozí ÚPD



investice do půdy za účelem zlepšení půdní úrodnosti



bonitovaná půdně ekologická jednotka

75300 / II.

bonitovaná půdně ekologická jednotka / třída ochrany

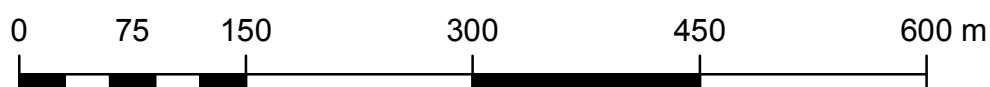


zemědělská půda s třídou ochrany III.



zemědělská půda s třídou ochrany IV.

UPLAN S.R.O. Vlastibůf 21, 392 01 Soběslav	razítko projektant
datum vyhotovení: květen 2019	
vypracoval: Ing. Vlastimil Smítka	
odpovědný projektant: Ing. Vlastimil Smítka	
číslo paré:	



měřítko 1:5 000