






výkres základního členění území změna č. 1 územního plánu Pištín



- Legenda**
-  správní území obce
 -  hranice katastrálních území
 -  aktualizované části zastavěného území k 1. 7. 2016
 -  zastavěné území platného ÚP k 1. 12. 2009
 -  zastavitelná plocha



**A - výkres základního členění území
změna č. 1 územního plánu Pištín**

Záznam o účinnosti	
vydání územního plánu Zastupitelstvo obce Pištín	datum účinnosti
oprávněná osoba nebo právnická osoba podpis: Ing. Eduard Landa Ing. Vladimír Štefánek Ing. Vladimír Štefánek Ing. Vladimír Štefánek podpis:	odk. územně-technická příloha územního plánu
UPLAN s.r.o. Vladimír 21, 102 01 Nábřez datum vyhotovení: květen 2019	svědčí projektant
vypracoval Ing. Vladimír Štefánek	
vypracoval projektant Ing. Vladimír Štefánek	
číslo zpr.	

